






Stadt Mainz Lärmaktionsplan

Karte 2

Lärmbelastung Straßenverkehr an bewohnten Gebäuden nach Schwellenwerten nachts

Lärmbelastungen nachts (L_{Night})

-  > 60 dB(A) (vordringlicher Handlungsbedarf)
-  > 55 bis ≤ 60 dB(A) (ergänzender Handlungsbedarf)
-  ≤ 55 dB(A) oder unbewohnt

-  Straßennetz
-  Schallschutzeinrichtung

Datengrundlage

Lärmkartierung, Stadt Mainz / Accon 2012
Korrektur und Neuberechnung, Lärmkontor 2013

Kartengrundlage

Straßennetz, Gebäudegeometrien der
Lärmkartierung, FNP, Stadt Mainz 2012

Stand August 2013

0 0,4 0,8 1,2 1,6 2 km



LK Argus
Berlin • Hamburg • Kassel

Ludwig-Erhard-Straße 8 • D-34131 Kassel
Tel. 0561.31 09 72 80 • Fax 0561.31 09 72 89
kassel@LK-argus.de • www.LK-argus.de

